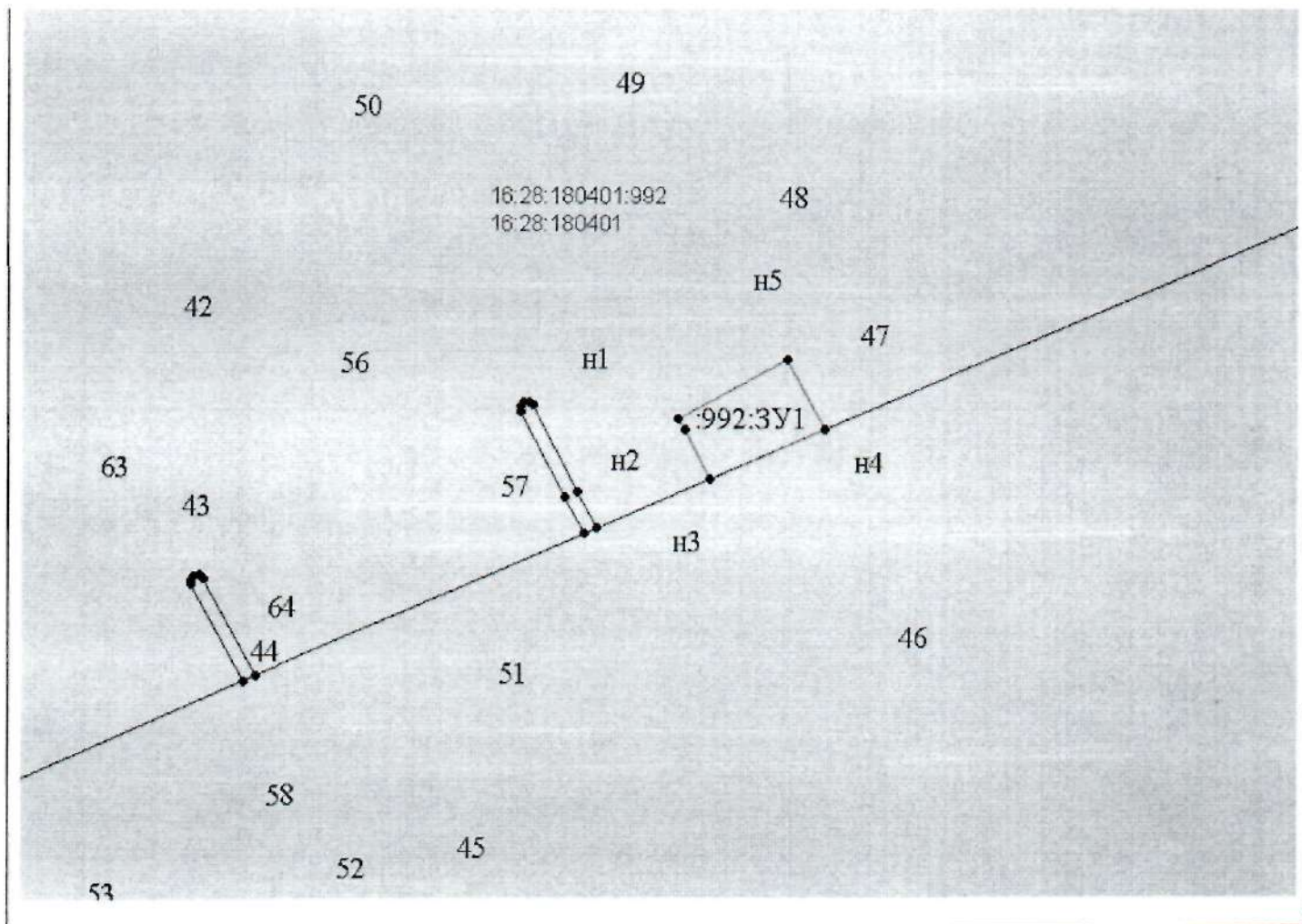


Местоположение земельного участка:

РТ, Мензелинский муниципальный район, г. Мензелинск, ул. Садовода Костина, д.37








**СХЕМА
РАСПОЛОЖЕНИЯ ЗЕМЕЛЬНОГО УЧАСТКА НА КАДАСТРОВОМ ПЛАНЕ ТЕРРИТОРИИ**

Кадастровый или условный номер земельного участка		
Площадь земельного участка	814 кв.м.	
Обозначение характерных точек границ	Координаты МСК-16	
	X	Y
н1	471264.25	2366621.11
н2	471260.72	2366622.99
н3	471246.04	2366630.65
н4	471260.79	2366664.71
н5	471281.58	2366653.65
н1	471264.25	2366621.11



Масштаб 1:2000

Условные обозначения

	обозначение существующей части границы, имеющиеся в ГКН сведения о которой достаточны для определения ее местоположения
	обозначение вновь образованной части границы, сведения о которой достаточны для определения ее местоположения
	обозначение характерной точки границы, сведения о которой достаточны для определения ее местоположения
	обозначение характерной новой точки вновь образованной части границы, сведения о которой достаточны для определения ее местоположения
	кадастровый номер исходного, измененного или уточняемого земельного участка
	обозначение образуемого путем раздела или выдела земельного участка
	обозначение кадастрового квартала